

**Филиал публично-правовой компании "Роскадастр" по Московской области**

полное наименование органа регистрации прав

**Выписка из Единого государственного реестра недвижимости об объекте недвижимости**

**Сведения о характеристиках объекта недвижимости**

На основании запроса от 21.01.2026, поступившего на рассмотрение 21.01.2026, сообщаем, что согласно записям Единого государственного реестра недвижимости:


Раздел 1 Лист 1

<b>Сооружение</b>			
вид объекта недвижимости			


Лист № 1 раздела 1	Всего листов раздела 1: 2	Всего разделов: 4	Всего листов выписки: 18
--------------------	---------------------------	-------------------	--------------------------

21.01.2026г. № КУВИ-001/2026-6402789	
Кадастровый номер:	50:28:0000000:58269
Номер кадастрового квартала:	50:28:0000000
Дата присвоения кадастрового номера:	03.05.2024

Ранее присвоенный государственный учетный номер:	данные отсутствуют		
Местоположение:	Российская Федерация, Московская область, городской округ Домодедово, город Домодедово		
Площадь:	данные отсутствуют		
Основная характеристика (для сооружения):	тип	значение	единица измерения
	протяженность	2787	в метрах
Назначение:	7.7. Сооружения трубопроводного транспорта		
Наименование:	Газопровод высокого и низкого давления, ГРПШ		
Количество этажей, в том числе подземных этажей:	данные отсутствуют		
Год ввода в эксплуатацию по завершении строительства:	данные отсутствуют		
Год завершения строительства:	2023		
Кадастровая стоимость, руб.:	14720651.02		
Кадастровые номера иных объектов недвижимости, в пределах которых расположен объект недвижимости:	50:28:0030263:3, 50:28:0030264:323, 50:28:0030264:324		
Кадастровые номера помещений, машино-мест, расположенных в здании или сооружении:	данные отсутствуют		
Кадастровые номера объектов недвижимости, из которых образован объект недвижимости:	данные отсутствуют		
Кадастровые номера образованных объектов недвижимости:	данные отсутствуют		
Сведения о включении объекта недвижимости в состав предприятия как имущественного комплекса:	данные отсутствуют		
Сведения о включении объекта недвижимости в состав единого недвижимого комплекса:	данные отсутствуют		

полное наименование должности		ДОКУМЕНТ ПОДПИСАН	
		ЭЛЕКТРОННОЙ ПОДПИСЬЮ	
	Сертификат: 0091AAF5A599507BC7E6D39D2DFA052F9A		
	Владелец: ФЕДЕРАЛЬНАЯ СЛУЖБА ГОСУДАРСТВЕННОЙ РЕГИСТРАЦИИ, КАДАСТРА И КАРТОГРАФИИ Действителен: с 16.09.2025 по 10.12.2026		инициалы, фамилия

Сооружение	
вид объекта недвижимости	
Лист № 2 раздела 1	Всего листов раздела 1: 2
Всего разделов: 4	
Всего листов выписки: 18	
21.01.2026г. № КУВИ-001/2026-6402789	
Кадастровый номер:	50:28:0000000:58269
Виды разрешенного использования:	данные отсутствуют
Сведения о включении объекта недвижимости в реестр объектов культурного наследия:	данные отсутствуют
Сведения о кадастровом инженере:	
Статус записи об объекте недвижимости:	Сведения об объекте недвижимости имеют статус "актуальные"
Особые отметки:	Сведения, необходимые для заполнения разделов: 6 - Сведения о частях объекта недвижимости; 7 - Перечень помещений, машино-мест, расположенных в здании, сооружении; 8 - План расположения помещения, машино-места на этаже (плане этажа), отсутствуют.
Получатель выписки:	

полное наименование должности	 ДОКУМЕНТ ПОДПИСАН ЭЛЕКТРОННОЙ ПОДПИСЬЮ Сертификат: 0091AAF5A599507BC7E6D39D2DFA052F9A Владелец: ФЕДЕРАЛЬНАЯ СЛУЖБА ГОСУДАРСТВЕННОЙ РЕГИСТРАЦИИ, КАДАСТРА И КАРТОГРАФИИ Действителен: с 16.09.2025 по 10.12.2026	инициалы, фамилия

Выписка из Единого государственного реестра недвижимости об объекте недвижимости  
Сведения о зарегистрированных правах

Сооружение			
вид объекта недвижимости			
Лист № 1 раздела 2		Всего листов раздела 2: 1	Всего разделов: 4
Всего листов выписки: 18			
21.01.2026г. № КУВИ-001/2026-6402789			
Кадастровый номер:		50:28:0000000:58269	
1	Правообладатель (правообладатели):	1.1	АКЦИОНЕРНОЕ ОБЩЕСТВО "МОСОБЛГАЗ", ИНН: 5032292612, ОГРН: 1175024034734
	Сведения о возможности предоставления третьим лицам персональных данных физического лица:	1.1.1	данные отсутствуют
2	Вид, номер, дата и время государственной регистрации права:	2.1	Собственность 50:28:0000000:58269-50/018/2024-1 03.05.2024 13:06:55
3	Сведения об осуществлении государственной регистрации сделки, права без необходимого в силу закона согласия третьего лица, органа:	3.1	данные отсутствуют
4	Ограничение прав и обременение объекта недвижимости:	не зарегистрировано	
5	Договоры участия в долевом строительстве:	не зарегистрировано	
6	Заявленные в судебном порядке права требования:	данные отсутствуют	
7	Сведения о возможности предоставления третьим лицам персональных данных физического лица	данные отсутствуют	
8	Сведения о возражении в отношении зарегистрированного права:	данные отсутствуют	
9	Сведения о наличии решения об изъятии объекта недвижимости для государственных и муниципальных нужд:	данные отсутствуют	
10	Сведения о невозможности государственной регистрации без личного участия правообладателя или его законного представителя:	данные отсутствуют	
11	Правопритязания и сведения о наличии поступивших, но не рассмотренных заявлений о проведении государственной регистрации права (перехода, прекращения права), ограничения права или обременения объекта недвижимости, сделки в отношении объекта недвижимости:	отсутствуют	

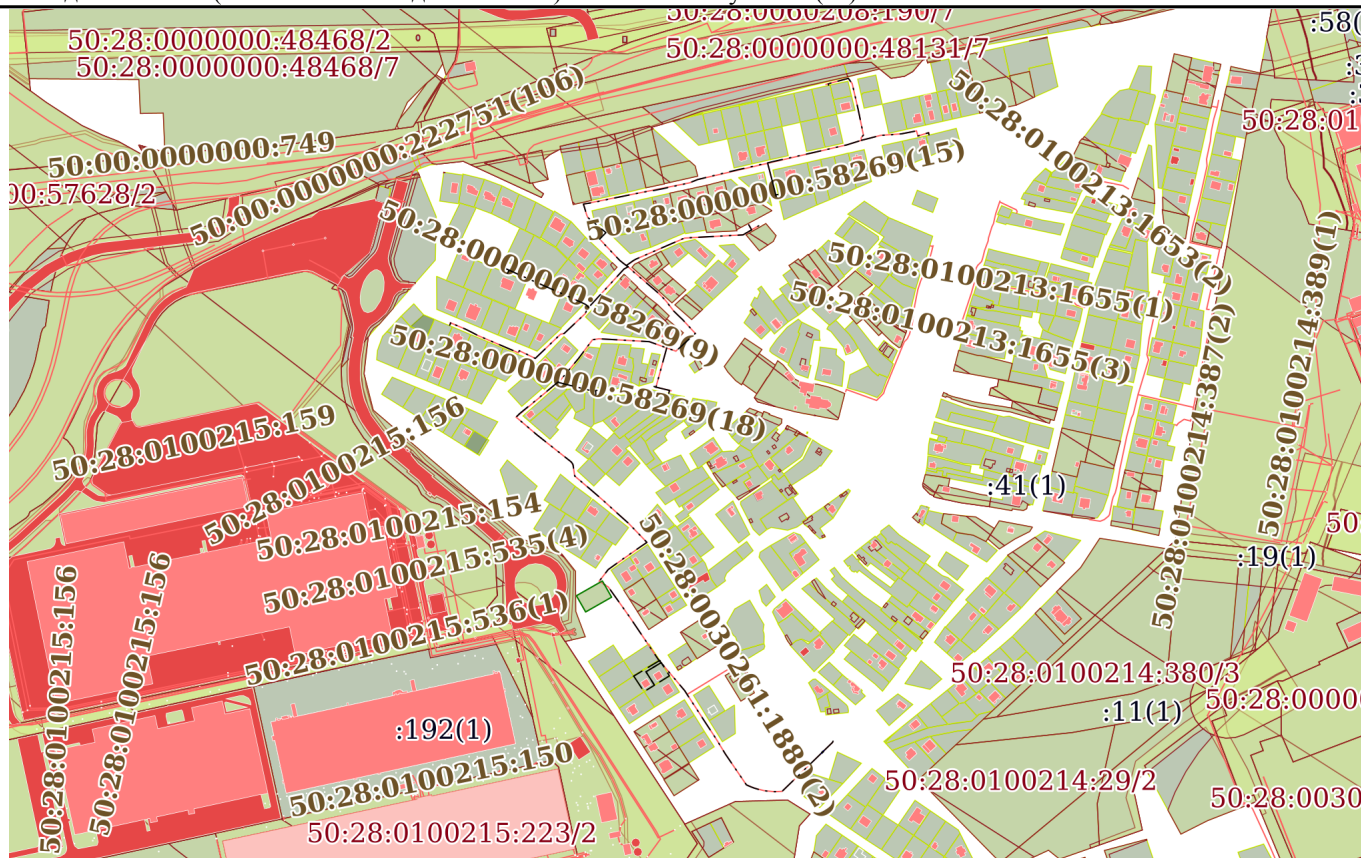
полное наименование должности	<div><p>ДОКУМЕНТ ПОДПИСАН ЭЛЕКТРОННОЙ ПОДПИСЬЮ</p><p>Сертификат: 0091AAF5A599507BC7E6D39D2DFA052F9A</p><p>Владелец: ФЕДЕРАЛЬНАЯ СЛУЖБА ГОСУДАРСТВЕННОЙ РЕГИСТРАЦИИ, КАДАСТРА И КАРТОГРАФИИ</p><p>Действителен: с 16.09.2025 по 10.12.2026</p></div>	инициалы, фамилия

## Выписка из Единого государственного реестра недвижимости об объекте недвижимости

### Описание местоположения объекта недвижимости

Сооружение			
вид объекта недвижимости			
Лист № 1 раздела 5	Всего листов раздела 5: 1	Всего разделов: 4	Всего листов выписки: 18
21.01.2026г. № КУВИ-001/2026-6402789			
Кадастровый номер:		50:28:0000000:58269	

Схема расположения объекта недвижимости (части объекта недвижимости) на земельном участке(ах)



Масштаб 1:10000

Условные обозначения:



ДОКУМЕНТ ПОДПИСАН  
ЭЛЕКТРОННОЙ ПОДПИСЬЮ

Сертификат: 0091AAF5A599507BC7E6D39D2DFA052F9A

Владелец: ФЕДЕРАЛЬНАЯ СЛУЖБА ГОСУДАРСТВЕННОЙ  
РЕГИСТРАЦИИ, КАДАСТРА И КАРТОГРАФИИ  
Действителен: с 16.09.2025 по 10.12.2026

полное наименование должности

инициалы, фамилия

Выписка из Единого государственного реестра недвижимости об объекте недвижимости  
Описание местоположения объекта недвижимости

Сооружение			
вид объекта недвижимости			
Лист № 1 раздела 5.1	Всего листов раздела 5.1: 14	Всего разделов: 4	Всего листов выписки: 18
21.01.2026г. № КУВИ-001/2026-6402789			
Кадастровый номер:		50:28:0000000:58269	

1. Сведения о координатах характерных точек контура объекта недвижимости						
Система координат МСК-50, зона 2						
Номер точки	Координаты, м		Радиус, м	Средняя квадратическая погрешность определения координат характерных точек контура, м	Глубина, высота, м	
	X	Y			H1	H2
	2	3	4	5	6	7
1	421718.11	2208623.88	-	0.1	данные отсутствуют	данные отсутствуют
2	421716.54	2208623.34	-	0.1	данные отсутствуют	данные отсутствуют
3	421704.88	2208611.27	-	0.1	данные отсутствуют	данные отсутствуют
1	421704.88	2208611.27	-	0.1	данные отсутствуют	данные отсутствуют
2	421704.42	2208610.79	-	0.1	данные отсутствуют	данные отсутствуют
1	421704.42	2208610.79	-	0.1	данные отсутствуют	данные отсутствуют
2	421704.05	2208611.17	-	0.1	данные отсутствуют	данные отсутствуют
3	421702.06	2208609.21	-	0.1	данные отсутствуют	данные отсутствуют
4	421702.78	2208608.51	-	0.1	данные отсутствуют	данные отсутствуют
5	421704.73	2208610.47	-	0.1	данные отсутствуют	данные отсутствуют
1	421704.42	2208610.79	-	0.1	данные отсутствуют	данные отсутствуют
1	421702.47	2208608.81	-	0.1	данные отсутствуют	данные отсутствуют

полное наименование должности	<div><p>ДОКУМЕНТ ПОДПИСАН ЭЛЕКТРОННОЙ ПОДПИСЬЮ</p><p>Сертификат: 0091AAF5A599507BC7E6D39D2DFA052F9A</p><p>Владелец: ФЕДЕРАЛЬНАЯ СЛУЖБА ГОСУДАРСТВЕННОЙ РЕГИСТРАЦИИ, КАДАСТРА И КАРТОГРАФИИ</p><p>Действителен: с 16.09.2025 по 10.12.2026</p></div>	инициалы, фамилия

Сооружение							
вид объекта недвижимости							
Лист № 2 раздела 5.1		Всего листов раздела 5.1: 14		Всего разделов: 4		Всего листов выписки: 18	
21.01.2026г. № КУВИ-001/2026-6402789							
Кадастровый номер:			50:28:0000000:58269				
2	421702.01	2208608.33	-	0.1	данные отсутствуют	данные отсутствуют	
1	421702.01	2208608.33	-	0.1	данные отсутствуют	данные отсутствуют	
2	421698.8	2208605.05	-	0.1	данные отсутствуют	данные отсутствуют	
3	421650.77	2208555.55	-	0.1	данные отсутствуют	данные отсутствуют	
4	421650.53	2208552.38	-	0.1	данные отсутствуют	данные отсутствуют	
5	421650.43	2208550.24	-	0.1	данные отсутствуют	данные отсутствуют	
6	421650.38	2208547.69	-	0.1	данные отсутствуют	данные отсутствуют	
7	421650.41	2208544.88	-	0.1	данные отсутствуют	данные отсутствуют	
8	421650.56	2208541.57	-	0.1	данные отсутствуют	данные отсутствуют	
9	421650.82	2208538.26	-	0.1	данные отсутствуют	данные отсутствуют	
10	421651.2	2208535.07	-	0.1	данные отсутствуют	данные отсутствуют	
11	421651.78	2208531.42	-	0.1	данные отсутствуют	данные отсутствуют	
12	421652.51	2208527.77	-	0.1	данные отсутствуют	данные отсутствуют	
13	421653.58	2208523.5	-	0.1	данные отсутствуют	данные отсутствуют	
14	421655.13	2208518.44	-	0.1	данные отсутствуют	данные отсутствуют	
15	421656.91	2208513.66	-	0.1	данные отсутствуют	данные отсутствуют	
16	421658.34	2208510.33	-	0.1	данные отсутствуют	данные отсутствуют	



ДОКУМЕНТ ПОДПИСАН  
ЭЛЕКТРОННОЙ ПОДПИСЬЮ

Сертификат: 0091AAF5A599507BC7E6D39D2DFA052F9A

Владелец: ФЕДЕРАЛЬНАЯ СЛУЖБА ГОСУДАРСТВЕННОЙ  
РЕГИСТРАЦИИ, КАДАСТРА И КАРТОГРАФИИ  
Действителен: с 16.09.2025 по 10.12.2026

полное наименование должности

инициалы, фамилия

Сооружение							
вид объекта недвижимости							
Лист № 3 раздела 5.1		Всего листов раздела 5.1: 14		Всего разделов: 4		Всего листов выписки: 18	
21.01.2026г. № КУВИ-001/2026-6402789							
Кадастровый номер:			50:28:0000000:58269				
17	421659.56	2208507.74	-	0.1	данные отсутствуют	данные отсутствуют	
18	421700.7	2208479.65	-	0.1	данные отсутствуют	данные отсутствуют	
19	421720.78	2208467.38	-	0.1	данные отсутствуют	данные отсутствуют	
20	421747.96	2208449.53	-	0.1	данные отсутствуют	данные отсутствуют	
21	421776.94	2208430.59	-	0.1	данные отсутствуют	данные отсутствуют	
22	421785.69	2208425.05	-	0.1	данные отсутствуют	данные отсутствуют	
23	421827.54	2208389.62	-	0.1	данные отсутствуют	данные отсутствуют	
24	421884.45	2208351.19	-	0.1	данные отсутствуют	данные отсутствуют	
25	421892.13	2208345.72	-	0.1	данные отсутствуют	данные отсутствуют	
26	421924.44	2208322.74	-	0.1	данные отсутствуют	данные отсутствуют	
27	421932.36	2208310.52	-	0.1	данные отсутствуют	данные отсутствуют	
28	421947.9	2208322.55	-	0.1	данные отсутствуют	данные отсутствуют	
29	421963.44	2208344.02	-	0.1	данные отсутствуют	данные отсутствуют	
30	421979.93	2208368.06	-	0.1	данные отсутствуют	данные отсутствуют	
31	421983.66	2208373.63	-	0.1	данные отсутствуют	данные отсутствуют	
32	421984.34	2208374.34	-	0.1	данные отсутствуют	данные отсутствуют	
33	421999.04	2208360.19	-	0.1	данные отсутствуют	данные отсутствуют	



ДОКУМЕНТ ПОДПИСАН  
ЭЛЕКТРОННОЙ ПОДПИСЬЮ

Сертификат: 0091AAF5A599507BC7E6D39D2DFA052F9A

Владелец: ФЕДЕРАЛЬНАЯ СЛУЖБА ГОСУДАРСТВЕННОЙ  
РЕГИСТРАЦИИ, КАДАСТРА И КАРТОГРАФИИ  
Действителен: с 16.09.2025 по 10.12.2026

полное наименование должности

инициалы, фамилия



Сооружение							
вид объекта недвижимости							
Лист № 4 раздела 5.1		Всего листов раздела 5.1: 14		Всего разделов: 4		Всего листов выписки: 18	
21.01.2026г. № КУВИ-001/2026-6402789							
Кадастровый номер:			50:28:0000000:58269				
34	422009.72	2208349.9	-	0.1	данные отсутствуют	данные отсутствуют	
35	422026.22	2208331.39	-	0.1	данные отсутствуют	данные отсутствуют	
36	422041.37	2208314.77	-	0.1	данные отсутствуют	данные отсутствуют	
37	422054.64	2208299.46	-	0.1	данные отсутствуют	данные отсутствуют	
38	422073.14	2208277.64	-	0.1	данные отсутствуют	данные отсутствуют	
39	422087.87	2208275.45	-	0.1	данные отсутствуют	данные отсутствуют	
40	422088.64	2208275.17	-	0.1	данные отсутствуют	данные отсутствуют	
41	422089.65	2208274.68	-	0.1	данные отсутствуют	данные отсутствуют	
42	422090.39	2208274.23	-	0.1	данные отсутствуют	данные отсутствуют	
43	422091.26	2208273.58	-	0.1	данные отсутствуют	данные отсутствуют	
44	422092.05	2208272.84	-	0.1	данные отсутствуют	данные отсутствуют	
45	422092.72	2208272.08	-	0.1	данные отсутствуют	данные отсутствуют	
46	422128.22	2208227.09	-	0.1	данные отсутствуют	данные отсутствуют	
47	422152.06	2208199.1	-	0.1	данные отсутствуют	данные отсутствуют	
48	422156.72	2208203.75	-	0.1	данные отсутствуют	данные отсутствуют	
49	422198.91	2208255.18	-	0.1	данные отсутствуют	данные отсутствуют	
50	422201.99	2208258.93	-	0.1	данные отсутствуют	данные отсутствуют	



ДОКУМЕНТ ПОДПИСАН  
ЭЛЕКТРОННОЙ ПОДПИСЬЮ

Сертификат: 0091AAF5A599507BC7E6D39D2DFA052F9A

Владелец: ФЕДЕРАЛЬНАЯ СЛУЖБА ГОСУДАРСТВЕННОЙ  
РЕГИСТРАЦИИ, КАДАСТРА И КАРТОГРАФИИ  
Действителен: с 16.09.2025 по 10.12.2026

полное наименование должности

инициалы, фамилия



Сооружение							
вид объекта недвижимости							
Лист № 5 раздела 5.1		Всего листов раздела 5.1: 14		Всего разделов: 4		Всего листов выписки: 18	
21.01.2026г. № КУВИ-001/2026-6402789							
Кадастровый номер:			50:28:0000000:58269				
51	422230.62	2208282.78	-	0.1	данные отсутствуют	данные отсутствуют	
52	422255.65	2208301.54	-	0.1	данные отсутствуют	данные отсутствуют	
53	422256.95	2208310.07	-	0.1	данные отсутствуют	данные отсутствуют	
54	422253.1	2208377.55	-	0.1	данные отсутствуют	данные отсутствуют	
55	422244.74	2208400.98	-	0.1	данные отсутствуют	данные отсутствуют	
56	422240.35	2208413.25	-	0.1	данные отсутствуют	данные отсутствуют	
57	422264.08	2208439.34	-	0.1	данные отсутствуют	данные отсутствуют	
58	422282.61	2208422.24	-	0.1	данные отсутствуют	данные отсутствуют	
59	422288.18	2208416.35	-	0.1	данные отсутствуют	данные отсутствуют	
60	422294.18	2208410.26	-	0.1	данные отсутствуют	данные отсутствуют	
61	422296.73	2208407.94	-	0.1	данные отсутствуют	данные отсутствуют	
62	422307.23	2208400.31	-	0.1	данные отсутствуют	данные отсутствуют	
63	422316.01	2208392.09	-	0.1	данные отсутствуют	данные отсутствуют	
64	422322.14	2208385.15	-	0.1	данные отсутствуют	данные отсутствуют	
65	422343.85	2208359.38	-	0.1	данные отсутствуют	данные отсутствуют	
66	422351.46	2208351.07	-	0.1	данные отсутствуют	данные отсутствуют	
67	422353.4	2208349.17	-	0.1	данные отсутствуют	данные отсутствуют	



ДОКУМЕНТ ПОДПИСАН  
ЭЛЕКТРОННОЙ ПОДПИСЬЮ

Сертификат: 0091AAF5A599507BC7E6D39D2DFA052F9A

Владелец: ФЕДЕРАЛЬНАЯ СЛУЖБА ГОСУДАРСТВЕННОЙ  
РЕГИСТРАЦИИ, КАДАСТРА И КАРТОГРАФИИ  
Действителен: с 16.09.2025 по 10.12.2026

полное наименование должности

инициалы, фамилия

Сооружение							
вид объекта недвижимости							
Лист № 6 раздела 5.1		Всего листов раздела 5.1: 14		Всего разделов: 4		Всего листов выписки: 18	
21.01.2026г. № КУВИ-001/2026-6402789							
Кадастровый номер:			50:28:0000000:58269				
68	422353.77	2208348.65	-	0.1	данные отсутствуют	данные отсутствуют	
69	422355.03	2208346.89	-	0.1	данные отсутствуют	данные отсутствуют	
70	422357.82	2208343	-	0.1	данные отсутствуют	данные отсутствуют	
71	422361.99	2208337.91	-	0.1	данные отсутствуют	данные отсутствуют	
72	422370.32	2208329.84	-	0.1	данные отсутствуют	данные отсутствуют	
73	422382.03	2208318.72	-	0.1	данные отсутствуют	данные отсутствуют	
74	422390.41	2208311.14	-	0.1	данные отсутствуют	данные отсутствуют	
75	422399.16	2208319.45	-	0.1	данные отсутствуют	данные отсутствуют	
76	422419.11	2208295.46	-	0.1	данные отсутствуют	данные отсутствуют	
77	422422.28	2208293.87	-	0.1	данные отсутствуют	данные отсутствуют	
78	422426.7	2208292.56	-	0.1	данные отсутствуют	данные отсутствуют	
79	422431.42	2208291.15	-	0.1	данные отсутствуют	данные отсутствуют	
80	422437.27	2208289.29	-	0.1	данные отсутствуют	данные отсутствуют	
81	422437.65	2208290.41	-	0.1	данные отсутствуют	данные отсутствуют	
82	422439.19	2208301.94	-	0.1	данные отсутствуют	данные отсутствуют	
83	422444.36	2208325.69	-	0.1	данные отсутствуют	данные отсутствуют	
84	422453.22	2208368.73	-	0.1	данные отсутствуют	данные отсутствуют	



ДОКУМЕНТ ПОДПИСАН  
ЭЛЕКТРОННОЙ ПОДПИСЬЮ

Сертификат: 0091AAF5A599507BC7E6D39D2DFA052F9A

Владелец: ФЕДЕРАЛЬНАЯ СЛУЖБА ГОСУДАРСТВЕННОЙ  
РЕГИСТРАЦИИ, КАДАСТРА И КАРТОГРАФИИ  
Действителен: с 16.09.2025 по 10.12.2026

полное наименование должности

инициалы, фамилия

Сооружение							
вид объекта недвижимости							
Лист № 7 раздела 5.1		Всего листов раздела 5.1: 14		Всего разделов: 4		Всего листов выписки: 18	
21.01.2026г. № КУВИ-001/2026-6402789							
Кадастровый номер:			50:28:0000000:58269				
85	422455.6	2208384.16	-	0.1	данные отсутствуют	данные отсутствуют	
86	422457.68	2208394.67	-	0.1	данные отсутствуют	данные отсутствуют	
87	422465.74	2208431.37	-	0.1	данные отсутствуют	данные отсутствуют	
88	422470.15	2208442.29	-	0.1	данные отсутствуют	данные отсутствуют	
89	422477.11	2208470.47	-	0.1	данные отсутствуют	данные отсутствуют	
90	422482.48	2208492.73	-	0.1	данные отсутствуют	данные отсутствуют	
91	422483.28	2208496.02	-	0.1	данные отсутствуют	данные отсутствуют	
92	422492.45	2208536.1	-	0.1	данные отсутствуют	данные отсутствуют	
93	422493.75	2208541.02	-	0.1	данные отсутствуют	данные отсутствуют	
94	422497.11	2208556.08	-	0.1	данные отсутствуют	данные отсутствуют	
95	422507.09	2208600.85	-	0.1	данные отсутствуют	данные отсутствуют	
96	422515.84	2208638.93	-	0.1	данные отсутствуют	данные отсутствуют	
97	422516.6	2208642.28	-	0.1	данные отсутствуют	данные отсутствуют	
98	422522.76	2208661.96	-	0.1	данные отсутствуют	данные отсутствуют	
99	422525.96	2208661.5	-	0.1	данные отсутствуют	данные отсутствуют	
100	422528.14	2208663.28	-	0.1	данные отсутствуют	данные отсутствуют	
101	422529.77	2208664.62	-	0.1	данные отсутствуют	данные отсутствуют	



ДОКУМЕНТ ПОДПИСАН  
ЭЛЕКТРОННОЙ ПОДПИСЬЮ

Сертификат: 0091AAF5A599507BC7E6D39D2DFA052F9A

Владелец: ФЕДЕРАЛЬНАЯ СЛУЖБА ГОСУДАРСТВЕННОЙ  
РЕГИСТРАЦИИ, КАДАСТРА И КАРТОГРАФИИ  
Действителен: с 16.09.2025 по 10.12.2026

полное наименование должности

инициалы, фамилия

Сооружение							
вид объекта недвижимости							
Лист № 8 раздела 5.1		Всего листов раздела 5.1: 14		Всего разделов: 4		Всего листов выписки: 18	
21.01.2026г. № КУВИ-001/2026-6402789							
Кадастровый номер:			50:28:0000000:58269				
102	422564.21	2208657.52	-	0.1	данные отсутствуют	данные отсутствуют	
103	422598.71	2208649.51	-	0.1	данные отсутствуют	данные отсутствуют	
104	422605.78	2208644.32	-	0.1	данные отсутствуют	данные отсутствуют	
105	422605.39	2208643.19	-	0.1	данные отсутствуют	данные отсутствуют	
106	422598.48	2208617.53	-	0.1	данные отсутствуют	данные отсутствуют	
107	422597.46	2208613.71	-	0.1	данные отсутствуют	данные отсутствуют	
1	422355.03	2208346.89	-	0.1	данные отсутствуют	данные отсутствуют	
2	422361.69	2208356.14	-	0.1	данные отсутствуют	данные отсутствуют	
3	422363.69	2208359.91	-	0.1	данные отсутствуют	данные отсутствуют	
4	422391.32	2208423.47	-	0.1	данные отсутствуют	данные отсутствуют	
5	422391.81	2208425.03	-	0.1	данные отсутствуют	данные отсутствуют	
6	422391.99	2208426.49	-	0.1	данные отсутствуют	данные отсутствуют	
7	422395.98	2208501.73	-	0.1	данные отсутствуют	данные отсутствуют	
8	422396.07	2208502.77	-	0.1	данные отсутствуют	данные отсутствуют	
9	422396.14	2208503.25	-	0.1	данные отсутствуют	данные отсутствуют	
10	422396.38	2208503.79	-	0.1	данные отсутствуют	данные отсутствуют	
11	422397.93	2208506.33	-	0.1	данные отсутствуют	данные отсутствуют	



ДОКУМЕНТ ПОДПИСАН  
ЭЛЕКТРОННОЙ ПОДПИСЬЮ

Сертификат: 0091AAF5A599507BC7E6D39D2DFA052F9A

Владелец: ФЕДЕРАЛЬНАЯ СЛУЖБА ГОСУДАРСТВЕННОЙ  
РЕГИСТРАЦИИ, КАДАСТРА И КАРТОГРАФИИ  
Действителен: с 16.09.2025 по 10.12.2026

полное наименование должности

инициалы, фамилия

Сооружение							
вид объекта недвижимости							
Лист № 9 раздела 5.1		Всего листов раздела 5.1: 14		Всего разделов: 4		Всего листов выписки: 18	
21.01.2026г. № КУВИ-001/2026-6402789							
Кадастровый номер:			50:28:0000000:58269				
12	422402.79	2208514.77	-	0.1	данные отсутствуют	данные отсутствуют	
13	422408.24	2208524.23	-	0.1	данные отсутствуют	данные отсутствуют	
1	422353.4	2208349.17	-	0.1	данные отсутствуют	данные отсутствуют	
2	422350.36	2208343.72	-	0.1	данные отсутствуют	данные отсутствуют	
3	422299.01	2208296.33	-	0.1	данные отсутствуют	данные отсутствуют	
4	422296.81	2208294.3	-	0.1	данные отсутствуют	данные отсутствуют	
5	422290.77	2208291.84	-	0.1	данные отсутствуют	данные отсутствуют	
6	422264.02	2208263.46	-	0.1	данные отсутствуют	данные отсутствуют	
7	422263.03	2208258.58	-	0.1	данные отсутствуют	данные отсутствуют	
8	422230.65	2208224.76	-	0.1	данные отсутствуют	данные отсутствуют	
9	422235.83	2208214.18	-	0.1	данные отсутствуют	данные отсутствуют	
10	422240.91	2208203.37	-	0.1	данные отсутствуют	данные отсутствуют	
11	422238.2	2208202.06	-	0.1	данные отсутствуют	данные отсутствуют	
12	422247.38	2208180.68	-	0.1	данные отсутствуют	данные отсутствуют	
13	422261.3	2208147.87	-	0.1	данные отсутствуют	данные отсутствуют	
14	422265.93	2208139.08	-	0.1	данные отсутствуют	данные отсутствуют	
15	422269.82	2208131.24	-	0.1	данные отсутствуют	данные отсутствуют	



ДОКУМЕНТ ПОДПИСАН  
ЭЛЕКТРОННОЙ ПОДПИСЬЮ

Сертификат: 0091AAF5A599507BC7E6D39D2DFA052F9A

Владелец: ФЕДЕРАЛЬНАЯ СЛУЖБА ГОСУДАРСТВЕННОЙ  
РЕГИСТРАЦИИ, КАДАСТРА И КАРТОГРАФИИ  
Действителен: с 16.09.2025 по 10.12.2026

полное наименование должности

инициалы, фамилия

Сооружение							
вид объекта недвижимости							
Лист № 10 раздела 5.1		Всего листов раздела 5.1: 14		Всего разделов: 4		Всего листов выписки: 18	
21.01.2026г. № КУВИ-001/2026-6402789							
Кадастровый номер:			50:28:0000000:58269				
16	422278.21	2208111.4	-	0.1	данные отсутствуют	данные отсутствуют	
17	422278.81	2208109.98	-	0.1	данные отсутствуют	данные отсутствуют	
1	422278.21	2208111.4	-	0.1	данные отсутствуют	данные отсутствуют	
2	422275.25	2208110.12	-	0.1	данные отсутствуют	данные отсутствуют	
1	422299.01	2208296.33	-	0.1	данные отсутствуют	данные отсутствуют	
2	422302.71	2208292.68	-	0.1	данные отсутствуют	данные отсутствуют	
3	422304.34	2208289.31	-	0.1	данные отсутствуют	данные отсутствуют	
4	422312.15	2208271.98	-	0.1	данные отсутствуют	данные отсутствуют	
5	422317.23	2208260.9	-	0.1	данные отсутствуют	данные отсутствуют	
6	422334.98	2208220.62	-	0.1	данные отсутствуют	данные отсутствуют	
7	422337.84	2208214.01	-	0.1	данные отсутствуют	данные отсутствуют	
8	422340.9	2208207.04	-	0.1	данные отсутствуют	данные отсутствуют	
9	422348.89	2208189.58	-	0.1	данные отсутствуют	данные отсутствуют	
10	422350.31	2208186.48	-	0.1	данные отсутствуют	данные отсутствуют	
1	422187.62	2208305.54	-	0.1	данные отсутствуют	данные отсутствуют	
2	422184.86	2208305.85	-	0.1	данные отсутствуют	данные отсутствуют	
3	422181.98	2208305.93	-	0.1	данные отсутствуют	данные отсутствуют	



ДОКУМЕНТ ПОДПИСАН  
ЭЛЕКТРОННОЙ ПОДПИСЬЮ

Сертификат: 0091AAF5A599507BC7E6D39D2DFA052F9A

Владелец: ФЕДЕРАЛЬНАЯ СЛУЖБА ГОСУДАРСТВЕННОЙ  
РЕГИСТРАЦИИ, КАДАСТРА И КАРТОГРАФИИ  
Действителен: с 16.09.2025 по 10.12.2026

полное наименование должности

инициалы, фамилия

Сооружение						
вид объекта недвижимости						
Лист № 11 раздела 5.1			Всего листов раздела 5.1: 14		Всего разделов: 4	Всего листов выписки: 18
21.01.2026г. № КУВИ-001/2026-6402789						
Кадастровый номер:			50:28:0000000:58269			
1	422187.84	2208404.67	-	0.1	данные отсутствуют	данные отсутствуют
2	422183.91	2208403.75	-	0.1	данные отсутствуют	данные отсутствуют
1	422244.74	2208400.98	-	0.1	данные отсутствуют	данные отсутствуют
2	422192.17	2208386.52	-	0.1	данные отсутствуют	данные отсутствуют
3	422189.76	2208396.51	-	0.1	данные отсутствуют	данные отсутствуют
4	422187.84	2208404.67	-	0.1	данные отсутствуют	данные отсутствуют
5	422187.15	2208407.62	-	0.1	данные отсутствуют	данные отсутствуют
1	422192.17	2208386.52	-	0.1	данные отсутствуют	данные отсутствуют
2	422193.01	2208383.96	-	0.1	данные отсутствуют	данные отсутствуют
1	422348.89	2208189.58	-	0.1	данные отсутствуют	данные отсутствуют
2	422344.74	2208187.65	-	0.1	данные отсутствуют	данные отсутствуют
1	422449.55	2208547.14	-	0.1	данные отсутствуют	данные отсутствуют
2	422450.15	2208549.84	-	0.1	данные отсутствуют	данные отсутствуют
1	422402.79	2208514.77	-	0.1	данные отсутствуют	данные отсутствуют
2	422409.7	2208510.85	-	0.1	данные отсутствуют	данные отсутствуют
1	422492.45	2208536.1	-	0.1	данные отсутствуют	данные отсутствуют
2	422483.5	2208538.49	-	0.1	данные отсутствуют	данные отсутствуют



ДОКУМЕНТ ПОДПИСАН  
ЭЛЕКТРОННОЙ ПОДПИСЬЮ

Сертификат: 0091AAF5A599507BC7E6D39D2DFA052F9A

Владелец: ФЕДЕРАЛЬНАЯ СЛУЖБА ГОСУДАРСТВЕННОЙ  
РЕГИСТРАЦИИ, КАДАСТРА И КАРТОГРАФИИ  
Действителен: с 16.09.2025 по 10.12.2026

полное наименование должности

инициалы, фамилия



Сооружение						
вид объекта недвижимости						
Лист № 12 раздела 5.1			Всего листов раздела 5.1: 14		Всего разделов: 4	Всего листов выписки: 18
21.01.2026г. № КУВИ-001/2026-6402789						
Кадастровый номер:			50:28:0000000:58269			
3	422449.55	2208547.14	-	0.1	данные отсутствуют	данные отсутствуют
4	422447.66	2208547.62	-	0.1	данные отсутствуют	данные отсутствуют
1	422198.91	2208255.18	-	0.1	данные отсутствуют	данные отсутствуют
2	422198.53	2208255.57	-	0.1	данные отсутствуют	данные отсутствуют
3	422187.89	2208297.71	-	0.1	данные отсутствуют	данные отсутствуют
4	422187.45	2208302.77	-	0.1	данные отсутствуют	данные отсутствуют
5	422187.62	2208305.54	-	0.1	данные отсутствуют	данные отсутствуют
6	422187.73	2208307.47	-	0.1	данные отсутствуют	данные отсутствуют
1	422522.76	2208661.96	-	0.1	данные отсутствуют	данные отсутствуют
2	422525.58	2208673.17	-	0.1	данные отсутствуют	данные отсутствуют
3	422529.38	2208687.63	-	0.1	данные отсутствуют	данные отсутствуют
4	422529.79	2208698.04	-	0.1	данные отсутствуют	данные отсутствуют
5	422531.44	2208715.81	-	0.1	данные отсутствуют	данные отсутствуют
6	422535.33	2208735.74	-	0.1	данные отсутствуют	данные отсутствуют
7	422528.52	2208737.61	-	0.1	данные отсутствуют	данные отсутствуют
8	422532.07	2208749.18	-	0.1	данные отсутствуют	данные отсутствуют
9	422533.29	2208753	-	0.1	данные отсутствуют	данные отсутствуют



ДОКУМЕНТ ПОДПИСАН  
ЭЛЕКТРОННОЙ ПОДПИСЬЮ

Сертификат: 0091AAF5A599507BC7E6D39D2DFA052F9A

Владелец: ФЕДЕРАЛЬНАЯ СЛУЖБА ГОСУДАРСТВЕННОЙ  
РЕГИСТРАЦИИ, КАДАСТРА И КАРТОГРАФИИ  
Действителен: с 16.09.2025 по 10.12.2026

полное наименование должности

инициалы, фамилия

Сооружение							
вид объекта недвижимости							
Лист № 13 раздела 5.1		Всего листов раздела 5.1: 14		Всего разделов: 4		Всего листов выписки: 18	
21.01.2026г. № КУВИ-001/2026-6402789							
Кадастровый номер:			50:28:0000000:58269				
1	422532.89	2208751.87	-	0.1	данные отсутствуют	данные отсутствуют	
2	422530.14	2208752.5	-	0.1	данные отсутствуют	данные отсутствуют	
1	422598.48	2208617.53	-	0.1	данные отсутствуют	данные отсутствуют	
2	422596.68	2208617.94	-	0.1	данные отсутствуют	данные отсутствуют	
2. Сведения о предельных высоте и глубине конструктивных элементов объекта недвижимости							
Предельная глубина конструктивных элементов объекта недвижимости, м				данные отсутствуют			
Предельная высота конструктивных элементов объекта недвижимости, м				данные отсутствуют			



ДОКУМЕНТ ПОДПИСАН  
ЭЛЕКТРОННОЙ ПОДПИСЬЮ


Сертификат: 0091AAF5A599507BC7E6D39D2DFA052F9A

Владелец: ФЕДЕРАЛЬНАЯ СЛУЖБА ГОСУДАРСТВЕННОЙ  
РЕГИСТРАЦИИ, КАДАСТРА И КАРТОГРАФИИ  
Действителен: с 16.09.2025 по 10.12.2026

полное наименование должности

инициалы, фамилия

Сооружение							
вид объекта недвижимости							
Лист № 14 раздела 5.1		Всего листов раздела 5.1: 14		Всего разделов: 4		Всего листов выписки: 18	
21.01.2026г. № КУВИ-001/2026-6402789							
Кадастровый номер:				50:28:0000000:58269			
3. Сведения о характерных точках пересечения контура объекта недвижимости с контуром (контурами) иных зданий, сооружений, объектов незавершенного строительства							
Система координат 50.2							
Номера характерных точек контура	Координаты, м		Средняя квадратическая погрешность определения координат характерных точек контура, м	Глубина, высота, м		Кадастровые номера иных объектов недвижимости, с контурами которых пересекается контур данного объекта недвижимости	
	X	Y		H1	H2		
1	2	3	4	5	6	7	
данные отсутствуют	данные отсутствуют	данные отсутствуют	данные отсутствуют	данные отсутствуют	данные отсутствуют	данные отсутствуют	

полное наименование должности		ДОКУМЕНТ ПОДПИСАН ЭЛЕКТРОННОЙ ПОДПИСЬЮ	
	Сертификат: 0091AAF5A599507BC7E6D39D2DFA052F9A		
	Владелец: ФЕДЕРАЛЬНАЯ СЛУЖБА ГОСУДАРСТВЕННОЙ РЕГИСТРАЦИИ, КАДАСТРА И КАРТОГРАФИИ Действителен: с 16.09.2025 по 10.12.2026		
	инициалы, фамилия		